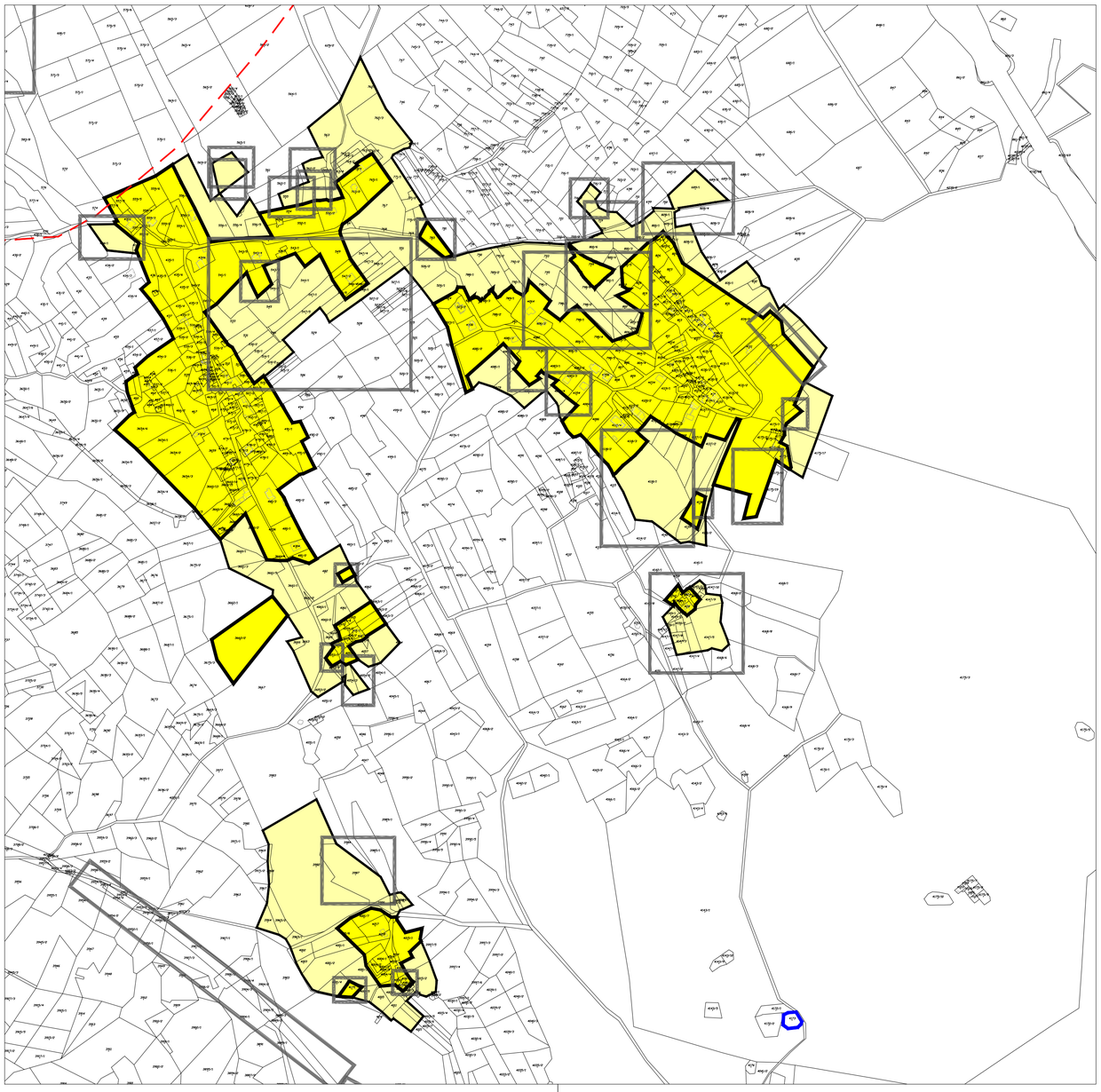

DIO A

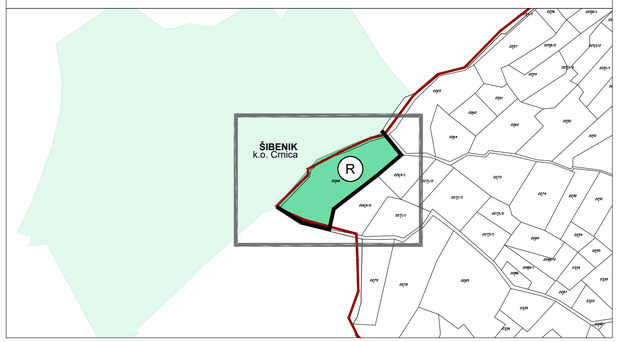

DIO B

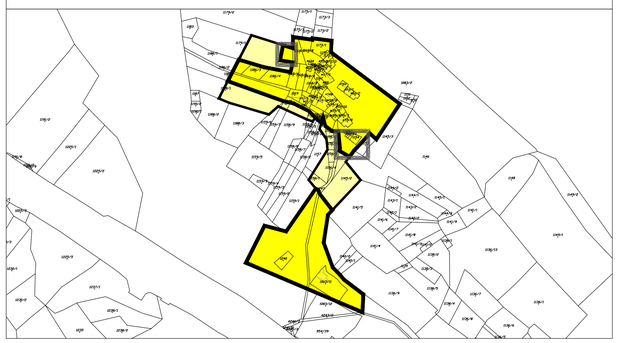

NASELJE DUBRAVA - k.o. Dubrava

SHEMATSKI PRIKAZ GRAĐEVINSKIH PODRUČJA **M 1:50 000**

4.9-1. Naselje Dubrava- k.o. Dubrava
4.9-2. Naselje Dubrava- k.o. Dubrava
4.9-3. Naselje Dubrava- k.o. Dubrava

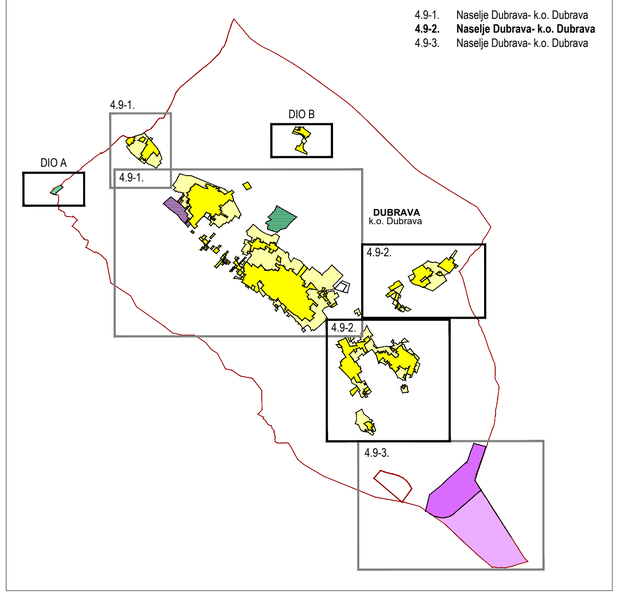

GRAD ŠIBENIK

SHEMATSKI PRIKAZ PODJELE NA NASELJA **M 1:250 000**

TUMAČ:

PREDMET IZMJENA I DOPUNA

ŽUPANIJSKA GRANICA
GRANICA GRADA
GRANICA NASELJA
GRANICA KATASTARSKE OPĆINE
PROSTOR OGRANIČENJA U ZOP-u 1000m na kopnu i 300m u moru
PROSTOR OGRANIČENJA U ZOP-u 25m i 100m na kopnu
OBALNA LINIJA

POVRŠINE ZA RAZVOJ I UREĐENJE GRAĐEVINSKOG PODRUČJA

POVRŠINE ZA RAZVOJ I UREĐENJE GRAĐEVINSKOG PODRUČJA NASELJA

izgrađeno dio — neizgrađeno dio — neuređeno dio

GRAĐEVINSKO PODRUČJE NASELJA

PODRUČJA ZA SMJEŠTAJ NOVIH TURISTIČKIH KAPACITETA U GRAĐEVINSKOM PODRUČJU NASELJA

D — JAVNA I DRUŠTVENA NAMJENA

In, Kn — GOSPODARSKA - PROIZVODNA I POSLOVNA NAMJENA

Tn — GOSPODARSKA UGOSTITELJSKO-TURISTIČKA NAMJENA
Tn1 - hotel, Tn2 - turističko naselje, Tn3 - kamp/autokamp

Rn — ŠPORTSKO - REKREACIJSKA NAMJENA

IS — POVRŠINE INFRASTRUKTURNIH SUSTAVA - Postaja žičare i sl.

RAZVOJ I UREĐENJE POVRŠINA IZVAN GRAĐEVINSKOG PODRUČJA NASELJA

I, K — GOSPODARSKA - PROIZVODNA I POSLOVNA NAMJENA

T — GOSPODARSKA UGOSTITELJSKO-TURISTIČKA NAMJENA
T1 - hotel, T2 - turističko naselje, T3 - kamp/autokamp, Tz1 - zdrastveni turizam, T4 - recepcijsko-informacijski punkt

R — ŠPORTSKO - REKREACIJSKA NAMJENA

GROBLJE

IS — POVRŠINE INFRASTRUKTURNIH SUSTAVA

dio — dio

UP — PLAŽA
UP - uređena plaža

POVRŠINE ZA RAZVOJ I UREĐENJE IZVAN GRAĐEVINSKOG PODRUČJA

izgrađeno dio — neizgrađeno dio

N — POSEBNA NAMJENA

E — EKSPLOATACIJA MINERALNIH SIROVINA

ZAŠTITNA ŠUMA

GROBLJE

IS — POVRŠINE INFRASTRUKTURNIH SUSTAVA

kopnio dio — more dio

PP — PLAŽA
PP - prirodna plaža

OBRADA, SKLADIŠTENJE I ODLAGANJE OTPADA

ZONA ZA GOSPODARENJE OTPADOM BIKARAC
ŽC - županijski centar za gospodarenje otpadom,
RC - reciklažni centar, RD - reciklažno dvorište,
GO - reciklažno dvorište za građevinski otpad,
NO - neopasni i inertni otpad
SM - postrojenje za solareno sušenje mulja,
VI - odlaganje viška iskopa
EO - energetska oporaba

RD — POVRŠINE ZA PRIVREMENO SKLADIŠTENJE OTPADA
RD - reciklažno dvorište,
PO - prostori za prikupljanje otpada na otocima

PROMET

MORSKE LUKE OTVORENE ZA JAVNI PROMET

osnovni bazeni — izdvojeni bazeni — sidrišta

MEĐUNARODNOG ZNAČAJA

ŽUPANIJSKOG ZNAČAJA

LOKALNOG ZNAČAJA

OBUHVAT LUKA OTVORENIH ZA JAVNI PROMET

LUKE POSEBNE NAMJENE

LN — LUKA NAUTIČKOG TURIZMA

LB — BRODOGRADILIŠTE

LS — SPORTSKA LUKA

S — SIDRIŠTE NAUTIČKOG TURIZMA

OSTALE LUKE

Lp — PRIVEZIŠTE
Lp1 - privezište u funkciji Javne ustanove

ZRAČNI PROMET

HIDROAVION POLETNO - SLETNA STAZA

PODRUČJA PRIMJENE PLANSKIH MJERA ZAŠTITE
PROSTORNI PLAN PODRUČJA POSEBNIH OBILJEŽJA NACIONALNOG PARKA KRKA (PPPPO)

OBUHVAT OBVEZNE IZRADE PROSTORNOG PLANA

plan na snazi — obveza izrade

GENERALNI URBANISTIČKI PLAN GRADA ŠIBENIKA (GUP)

URBANISTIČKI PLAN UREĐENJA (UPU)

DETALJNI PLAN UREĐENJA (DPU)

OSTALO:

ZONA POSEBNIH UVJETA GRADNJE

EVIDENTIRANE ČESTICE JAVNOG VODNOG DOBRA

OS PLANIRANE CESTE KROZ KORIDOR U ISTRAŽIVANJU

OS PLANIRANIH OSTALIH GRADSKIH CESTA

OS PLANIRANE JAVNE PJEŠAČKE POVRŠINE

IZMJENE I DOPUNE (VI.) PROSTORNOG PLANA UREĐENJA GRADA ŠIBENIKA

LIST **4.9-2** — **GRAĐEVINSKA PODRUČJA - NASELJE DUBRAVA - k.o. Dubrava**
IZVORNIK

URBANIZAM d.o.o.

0 — 50m — 100m — 250m

S

Županija: ŠIBENSKO-KNINSKA	Grad: ŠIBENIK
Naziv prostornog plana: **IZMJENE I DOPUNE (VI.) PROSTORNOG PLANA UREĐENJA GRADA ŠIBENIKA** IZVORNIK	
Naziv kartografskog prikaza: **GRAĐEVINSKA PODRUČJA - NASELJE DUBRAVA - k.o. Dubrava**	
Broj kartografskog prikaza: **4.9-2**	Mjerilo kartografskog prikaza: 1 : 5 000
Odluka predstavničkog tijela o izradi plana (službeno glasilo): Odluka Gradskog vijeća Grada Šibenika o izradi Izmjena i dopuna (VI.) Prostornog plana uređenja Grada Šibenika (Službeni glasnik Grada Šibenika 9/19.)	Odluka predstavničkog tijela o donošenju plana (službeno glasilo): Odluka Gradskog vijeća Grada Šibenika o donošenju Izmjena i dopuna (VI.) Prostornog plana uređenja Grada Šibenika (Službeni glasnik Grada Šibenika 7/25.)
Javna rasprava (datum objave): 5. veljače 2024. Ponovna javna rasprava (datum objave): 22. studenog 2024.	Javni uvid održan: od 12. veljače do 13. ožujka 2024. Javni uvid za ponovnu javnu raspravu održan: od 28. studenog do 30. prosinca 2024.
Pečat tijela odgovornog za provođenje javne rasprave:	Odgovorna osoba za provođenje javne rasprave: Madlena Roša Dulibić, dipl.ing.arh. Mjesto i datum izrade plana: Dubrovnik, srpanj 2025.
Suglasnosti i mišljenja nadležnih organa uprave na plan: SUGLASNOST Ministarstva prostornog uređenja, graditeljstva i državne imovine, Uprava za prostorno uređenje, KLASA: 350,02/25-14/14, URBROJ: 531-06-1-2-25-5 od 26. lipnja 2025.	
Pravna osoba / tijelo koje je izradilo plan:	URBANIZAM Dubrovnik d.o.o. Dubrovnik
Pečat pravne osobe/tijela koje je izradilo plan: URBANIZAM d.o.o. URBANIZAM Dubrovnik d.o.o. Vukovarska 8/II, 20 000 DUBROVNIK	Odgovorna osoba: dr.sc. Zrinka Rudež, dipl.ing.arh. Direktor
Odgovorni voditelj izrade plana: dr.sc. ZRINKA RUDEŽ dipl.ing.arh. OVLAŠTENA ARHITEKTICA URBANISTICA A-U 466	dr.sc. Zrinka Rudež, dipl.ing.arh.
Stručni tim u izradi plana: Pavo Đukan, univ.mag.ing.prosp.arch. Ivan Goluža, dipl.ing.grad. Danka Grbac Nikolac, dip.ing.kraj.arh. Jurica Knego, univ.mag.geogr. i univ.mag.ing.geod.et geoinf. Jure Marić, prof.	Ines Marković Knego, univ.mag.ing.arch. Josip Mikulić, dipl.iur. dr.sc. Zrinka Rudež, dipl.ing.arh. Bajro Sarić, dipl.oec. Antonio Sakić, arh.teh. Mihovil Švago, univ.mag.ing.geod.et geoinfo.
Pečat predstavničkog tijela: M.P.	Predsjednik predstavničkog tijela: dr.sc. Dragan Zlatović, v.r.
Istovjetnost ovog prostornog plana s izvornikom ovjerava: (ime, prezime i potpis)	Pečat nadležnog tijela: M.P.